



PLOČNIK  
ZVOZ  
AVTOBUS  
GRBINA  
OVINEK  
LAMELA  
PARKIRIŠČE  
KRIŽIŠČE  
HITROST  
POLEDICA  
KRIŽNAK  
PREDOR  
PRELAZ  
KAVTOCESTA  
IZVOZ

# PROMETNA SIGNALIZACIJA

KOLESAR  
KLANEC  
CESTA  
HITRA CESTA  
PEŠCI  
KROŽIŠČE  
DELO NA CESTI  
TOVARNIK

- I. **Vertikalna prometna signalizacija**
- II. Železniška prometna signalizacija, Vodne poti - znaki za urejanje plovbe
- III. Varnostni znaki, gradbiščne table, reklamne table in druge obvestilne table
- IV. Znaki za smučišča, planinske in pohodniške poti, znaki za označevanje naravnih vrednot in nepremičnih kulturnih spomenikov
- V. Prometna oprema
- VI. Horizontalna signalizacija
- VII. Znaki po naročilu
- VIII. Oprema vozil
- IX. Spreji za označevanje
- X. Druge talne označbe

## Vertikalna prometna signalizacija

1.	Uvod	2	9000.	Znaki turistične in druge obvestilne signalizacije	29
1.1	Certifikati	2	9100.	Znaki za izraz dobrodošlice na vstopu v državo, regijo, občino ali naselje	29
2.	Svetlobna odbojnost in kromatične lastnosti znakov	3	9200.	Znaki za obveščanje o objektih ali območjih kulturnih, naravnih in turističnih znamenitosti	30
3.	Velikost prometnih znakov	4	9300.	Znaki za sporočanje turističnih in drugih informacij	30
4.	Postavljanje prometnih znakov	5	9400.	Znaki ob kolesarskih poteh za sporočanje informacij ter obveščanje o smeri kulturnih, naravnih in turističnih znamenitosti ter druge javne infrastrukture	30
1000.	Znaki za nevarnost	6	9500.	Znaki za obveščanje o smeri kulturnih, naravnih ali turističnih znamenitosti	31
1100.	Splošni znaki za nevarnost	6	9600.	Druga obvestilna signalizacija; znaki za obveščanje o smeri javne infrastrukture gospodarskega subjekta, drugega objekta ali naprave	31
1200.	Znaki za nevarnost na prehodih čez železniško progo v isti ravnini	8	10000.	Simboli na prometni signalizaciji	32
2000.	Znaki za izrecne odredbe	8	10200.	Turistične znamenitosti in turistična infrastruktura	32
2100.	Znaki za prednost	8	10300.	Športna infrastruktura	32
2200.	Znaki za prepovedi in omejitve	9	10400.	Prometna infrastruktura	33
2300.	Znaki za obveznosti	11	10500.	Javni objekti in naprave, urbana območja	33
2400.	Znaki za urejanje cestnega prometa	13	5.	Pritrdilni elementi	34
3000.	Znaki za obvestila	16	5.1	Objemke	34
3100.	Znaki za obveščanje o službah, objektih in napravah	16	5.2	Drugi pritrdilni elementi	35
3200.	Znaki za obveščanje o cestah in drugih pomembnih informacijah	17	6.	Konstrukcije	36
3300.	Znaki za usmerjanje prometa	18	6.1	Prometni znaki	36
3400.	Znaki za vodenje prometa	20	6.2	Veliki prometni znaki	36
3500.	Preventivni obvestilni znaki	22	6.3	Lamele, klasična in pol portalna konstrukcija	37
4000.	Dopolnilne table	22			
4100.	Dopolnilne table za označevanje razdalj in smeri	22			
4200.	Dopolnilne table za označevanje prednostnih in dopustnih smeri	23			
4300.	Dopolnilne table za ustavitve in parkiranje vozil ter druge omejitve	24			
4400.	Dopolnilne table za prostorska, časovna in druga pojasnila	24			
4500.	Dopolnilne table za pojasnitev vrste vozil ali udeležencev na katere se znak nanaša	25			
4600.	Dopolnilne table za označevanje izjem glede upoštevanja izrecne odredbe	26			
4700.	Dopolnilne table za pojasnitev nevarnosti in ovir na vozišču	27			
4800.	Dopolnilne table za informacije o cesti, objektih in napravah	27			
7000.	Znaki za označevanje del in ovir v cestnem prometu	28			
7100.	Zaporne table	28			
7200.	Fiksni in opozorilni svetlobni znaki	28			
7300.	Ročni opozorilni znaki	29			

## 1 - uvod





Namen, vrsto, pomen, obliko, barvo, velikost, lastnosti in postavljanje prometne signalizacije in prometne opreme na javnih in nekategoriziranih cestah predpisuje Pravilnik o prometni signalizaciji in prometni opremi na cestah, objavljen v Uradnem listu RS, številka 99, dne 21.12.2015.

Prometna signalizacija mora izpolnjevati vrsto zahtev, ki jih določa SIST EN 12899-1:2008 in drugi tehnični predpisi.





Za izdelavo prometnih znakov uporabljamo mikroprizmične svetlobno odbojne folije proizvajalca 3M tip EGP-Engineer Grade Prismatic (RA1), HIP-High Intensity Prismatic (RA2) in DG-Diamond Grade Prismatic (RA3).



### Normalno / naravno osvetljena okolica







Vrsta znakov in mesto postavitve		 		
vsi znaki razen spodaj navedenih	na desni strani	RA2	RA1/RA2	RA1/RA2
	nad voziščem ali levi strani	RA2	RA2	RA2
znaki za nevarnost in znaki za prednost na prehodih ceste čez železniško progo v isti ravnini		-	RA2	RA2
znaki za nevarnost in prednosti na križiščih in cestnih priključkih, znaki za obvezne in dovoljene smeri		RA2	RA2	RA2
znaki za označevanje del in drugih ovir na cesti, znaki za prepovedi in omejitve, znaki za obvestila		RA2	RA1/RA2	RA1/RA2
znaki za kolesarje, pešce in jezdce, turistična in druga obvestilna signalizacija		RA1		

### Osvetljena okolica in/ali več zunanjih virov svetlobe

Vrsta znakov in mesto postavitve		 		
vsi znaki razen spodaj navedenih	na desni strani	RA2/RA3	RA2	RA2/RA3
	nad voziščem ali levi strani	RA3	RA2/RA3	RA3
znaki za nevarnost in znaki za prednost na prehodih ceste čez železniško progo v isti ravnini		-	RA3	RA3
znaki za nevarnost in prednosti na križiščih in cestnih priključkih, znaki za obvezne in dovoljene smeri		RA3	RA3	RA3
znaki za označevanje del in drugih ovir na cesti, znaki za prepovedi in omejitve, znaki za obvestila		RA2	RA2	RA2
znaki za kolesarje, pešce in jezdce, turistična in druga obvestilna signalizacija		RA1		

Kromatične lastnosti prometnih znakov in svetlobni faktor ustrezajo razredu CR2.

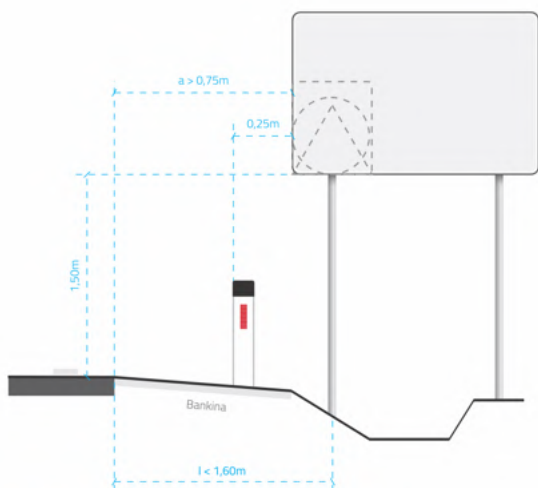
## 3 - velikost prometnih znakov

najvišja dovoljena hitrost na cesti/odseku (km/h)	površine za pešce in kolesarje, parkirne površine	≤ 50	> 50 ≤ 90	> 90
opis	mali znaki	normalni znaki	veliki znaki	zelo veliki znaki
razred	1	2	3	4
	450	600	900	1200
	400	-	600	900
	300	400	600	900
	300	-	600	900
	300	400	600	900
	širina 300	širina 400	širina 600	širina 900
	višina 450	višina 600	višina 900	višina 1350
 dopolnilne table	širina* 300, 400, 450	širina* 400, 600	širina* 600, 900	širina* 900, 1200
	višina 150, 225, 300	višina 200, 250, 400	višina 250, 400, 600	višina 300, 500, 750

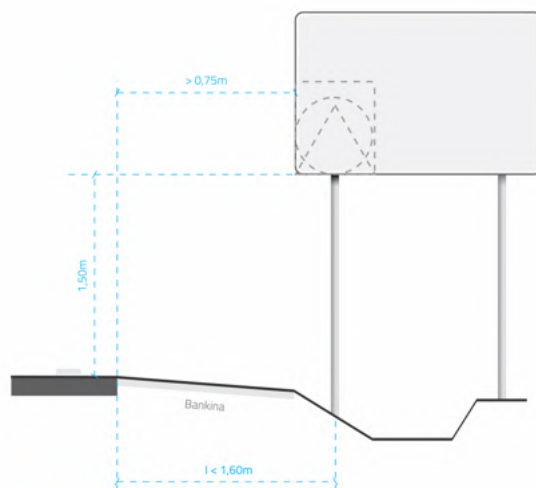
\*širina je enaka širini prometnega znaka nad dopolnilno tablo.

- Izjeme:
- velikosti večjih prometnih znakov oz. tabel se določijo skladno s predpisi in navodili glede na vsebino in obliko prometnega znaka (nap. kažipoti,...);
  - za znake 2100 se namesto razreda 2 uporablja razred 3;
  - velikosti znakov, ki se razlikujejo od navedenih v tabeli, so predpisane dimenzije naveden plega prometnega znaka v nadaljevanju;

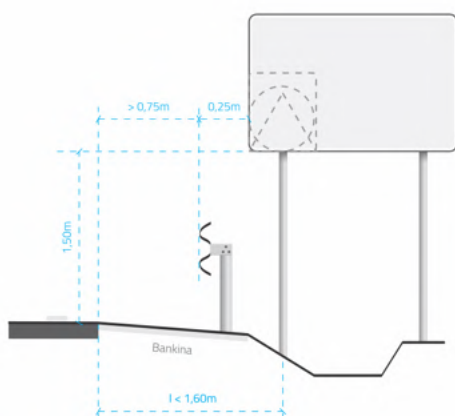
## postavljanje prometnih znakov - 4



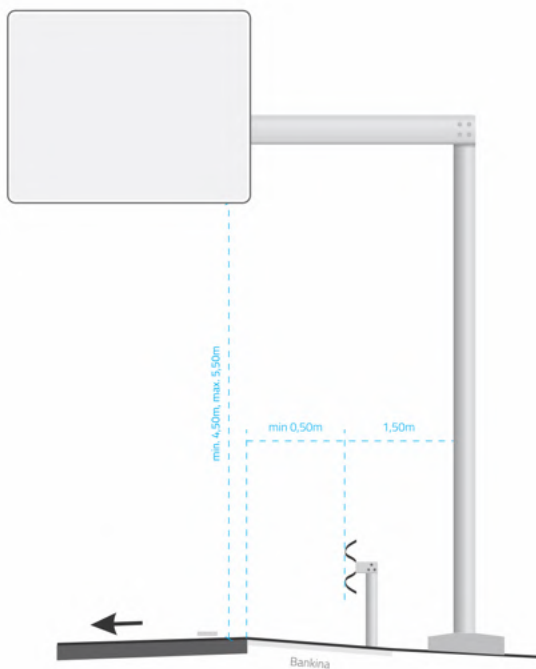
Zunaj naselja pri cestnem smerniku



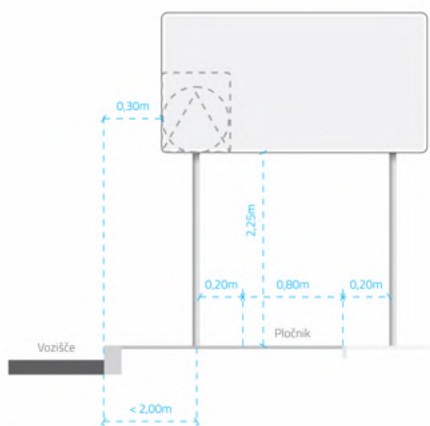
Zunaj naselja ob vozišču



Zunaj naselja pri varnostni ograji

































Nad voziščem



V naselju na pločniku ob vozišču

**1000 - znaki za nevarnost**

**1100 - splošni znaki za nevarnost**

450 600 900 1200 RA2, RA3	 <b>1101</b> Nevarnost na cesti	 <b>1102</b> Križišče enakovrednih cest	 <b>1103</b> Križišče prednostne in neprednostne ceste	 <b>1103-1</b> Križišče prednostne in neprednostne ceste	 <b>1103-2</b> Križišče prednostne in neprednostne ceste
450 600 900 1200 RA2, RA3	 <b>1103-3</b> Križišče prednostne in neprednostne ceste	 <b>1103-4</b> Križišče prednostne in neprednostne ceste	 <b>1104</b> Križišče s priključkom neprednostne ceste na prednostno pod ostrim kotom	 <b>1104-1</b> Križišče s priključkom neprednostne ceste na prednostno pod ostrim kotom	 <b>1104-2</b> Križišče s priključkom neprednostne ceste na prednostno pod ostrim kotom
450 600 900 1200 RA2, RA3	 <b>1104-3</b> Križišče s priključkom neprednostne ceste na prednostno pod ostrim kotom	 <b>1105</b> Krožno križišče	 <b>1106</b> Nevaren ovinek ali več zaporednih ovinkov	 <b>1106-1</b> Nevaren ovinek ali več zaporednih ovinkov	 <b>1106-2</b> Nevaren ovinek ali več zaporednih ovinkov
450 600 900 1200 RA2, RA3	 <b>1106-3</b> Nevaren ovinek ali več zaporednih ovinkov	 <b>1107</b> Nevaren klanec navzdol	 <b>1108</b> Nevaren vzpon	 <b>1109</b> Zoženje vozišča	 <b>1109-1</b> Zoženje vozišča
450 600 900 1200 RA2, RA3	 <b>1109-2</b> Zoženje vozišča	 <b>1110</b> Neravno vozišče	 <b>1110-1</b> Neravno vozišče	 <b>1111</b> Spolzko vozišče	 <b>1112</b> Poledica
450 600 900 RA2, RA3	 <b>1113</b> Pršenje kamnitih zrn	 <b>1114</b> Kamenje pada na vozišče	 <b>1114-1</b> Kamenje pada na vozišče	 <b>1115</b> Prehod za pešce	 <b>1115-1</b> Prehod za pešce

## znaki za nevarnost - 1000

### splošni znaki za nevarnost - 1100



**1116**  
Otroci na vozišču  
**RA3**



**1116-1**  
Otroci na vozišču  
**RA3**



**1116-2**  
Otroci na vozišču  
**RA3**  
900 x 600



**1116-3**  
Otroci na vozišču  
**RA3**  
900 x 600



**1116-4**  
Otroci na vozišču  
**RA3**  
900 x 600

450  
600  
900  
900 x 600

RA3



**1116-5**  
Otroci na vozišču  
**RA3**  
900 x 600



**1116-6**  
Otroci na vozišču  
**RA3**  
900 x 600



**1116-7**  
Otroci na vozišču  
**RA3**  
900 x 600

900 x 600

RA3



**1117**  
Kolesarji na vozišču



**1117-1**  
Kolesarji na vozišču



**1118**  
Živali na vozišču



**1118-1**  
Živali na vozišču



**1119**  
Divje živali na cesti

450  
600  
900

RA2, RA3



**1119-1**  
Divje živali na cesti



**1119-2**  
Divje živali na cesti



**1119-3**  
Divje živali na cesti



**1119-4**  
Divje živali na cesti  
(svetlobni znak)



**1120**  
Svetlobni prometni znaki

450  
600  
900  
1200

RA2, RA3



**1120-1**  
Svetlobni prometni znaki



**1121**  
Bočni veter



**1121-1**  
Bočni veter



**1122**  
Dvosmerni promet



**1123**  
Prometni zastoj

450  
600  
900  
1200

RA2, RA3



**1124**  
Prometna nesreča  
**RA3**



**1125**  
Delo na cesti  
**RA3**




















**1126**  
Nasproti vozeče vozilo  
(svetlobni znak)

450  
600  
900  
1200

RA3

## 1000 - znaki za nevarnost

### 1200 - znaki za nevarnost na prehodih čez železniško progo v isti ravnini

450 600 900 1200 RA2, RA3	4101  <b>1201</b> Zavarovan prehod ceste čez železniško progo	4101  <b>1202</b> Nezavarovan prehod ceste čez železniško progo	1201 1202  <b>1203</b> Razdalja do prehoda ceste čez železniško progo 300 x 1000	 <b>1203-1</b> Razdalja do prehoda ceste čez železniško progo 300 x 1000	 <b>1203-2</b> Razdalja do prehoda ceste čez železniško progo 300 x 1000
1100 x 540 1100 x 800 RA2, RA3	 <b>1204</b> Andrejev križ	 <b>1204-1</b> Andrejev križ	8301  <b>1204-2</b> Andrejev križ	8301  <b>1204-3</b> Andrejev križ	
900x 600 1200 x 800 RA2, RA3	 <b>1205</b> Prehod neprednostne ceste čez železniško progo	 <b>1205-1</b> Prehod neprednostne ceste čez železniško progo	 <b>1205-2</b> Prehod neprednostne ceste čez železniško progo	 <b>1205-3</b> Prehod neprednostne ceste čez železniško progo	
900x 600 1200 x 800 RA2, RA3	 <b>1205-4</b> Prehod neprednostne ceste čez železniško progo	 <b>1205-5</b> Prehod neprednostne ceste čez železniško progo	 <b>1206</b> Prehod neprednostne ceste čez železniško progo	 <b>1205-7</b> Prehod neprednostne ceste čez železniško progo	

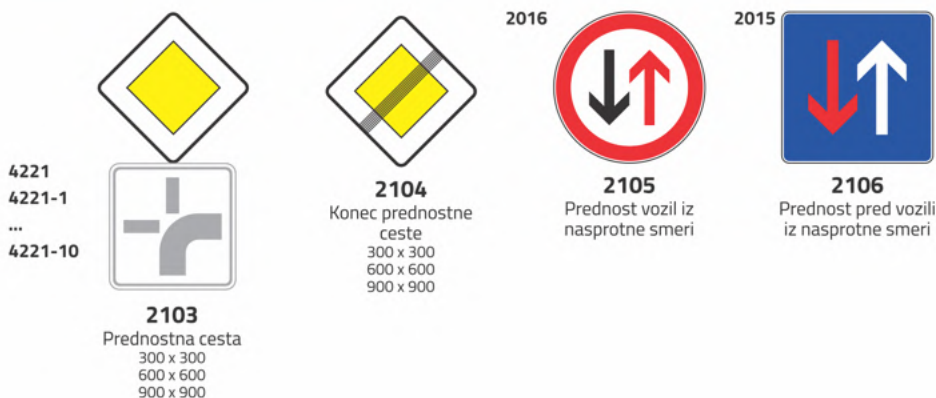
## 2000 - znaki za izrecne odredbe

### 2100 - znaki za prednost

RA2, RA3	4102  <b>2101</b> Križišče/cestni priključek s prednostno cesto 450, 900, 1200	 <b>2102</b> Ustavi 400, 600, 900	 <b>2102-1</b> Ustavi	 <b>2102-2</b> Ustavi
----------	--	--	--	--

## znaki za izrecne odredbe - 2000


### znaki za prednost - 2100



300  
400  
600  
900

RA2, RA3

### znaki za prepovedi in omejitvev - 2200



300  
400  
600  
900

RA1, RA2

300  
400  
600  
900

RA1, RA2

300  
400  
600  
900































RA1, RA2

300  
400  
600  
900

RA1, RA2

**2000 - znaki za izrecne odredbe**

**2200 - znaki za prepovedi in omejitve**

400 600 900  RA1, RA2	4502  <b>2218</b> Prepovedan promet za vozila, katerih tovor vsebuje nevarno blago	 <b>2219</b> Prepovedan promet za vozila, katerih tovor vsebuje eksplozivne ali lahko vnetljive snovi	 <b>2220</b> Prepovedan promet za vozila, katerih skupna širina presega določeno širino	 <b>2221</b> Prepovedan promet za vozila, katerih skupna višina presega določeno višino	 <b>2222</b> Prepovedan promet za vozila, katerih skupna masa presega določeno maso
300 400 600 900  RA1, RA2	 <b>2223</b> Prepovedan promet za vozila, katerih osna obremenitev je večja od določene obremenitve	 <b>2224</b> Prepovedan promet za vozila ali skupine vozil, ki presegajo določeno skupno dolžino	 <b>2225</b> Najmanjša razdalja med vozili	 <b>2225-1</b> Najmanjša razdalja med vozili	 <b>2226</b> Prepovedano zavijanje v označeno smer
300 400 600 900  RA1, RA2	 <b>2226-1</b> Prepovedano zavijanje v označeno smer	 <b>2227</b> Prepovedano polkrožno obračanje	 <b>2228</b> Prepovedano prehitavanje motornih vozil (RA2)	 <b>2229</b> Prenehanje prepovedi prehitavanja motornih vozil	4501-8 4501-9  <b>2230</b> Prepovedano prehitavanje za tovorna vozila (RA2)
300 400 600 900  RA1, RA2	 <b>2231</b> Prenehanje prepovedi prehitavanja za tovorna vozila	 <b>2232</b> Omejitev hitrosti RA2	 <b>2232-2</b> Omejitev hitrosti RA2	 <b>2232-3</b> Omejitev hitrosti RA2	 <b>2232-4</b> Omejitev hitrosti RA2
300 400 600 900  RA2	 <b>2232-5</b> Omejitev hitrosti RA2	 <b>2232-6</b> Omejitev hitrosti RA2	 <b>2232-7</b> Omejitev hitrosti RA2	 <b>2232-8</b> Omejitev hitrosti RA2	 <b>2232-9</b> Omejitev hitrosti RA2
300 400 600 900  RA1, RA2	 <b>2232-10</b> Omejitev hitrosti RA2	 <b>2232-11</b> Omejitev hitrosti RA2	 <b>2233</b> Prenehanje omejitve hitrosti	 <b>2233-2</b> Prenehanje omejitve hitrosti	 <b>2233-3</b> Prenehanje omejitve hitrosti

## znaki za izrecne odredbe - 2000

### znaki za prepovedi in omejitev - 2200



**2233-4**  
Prenehanje  
omejitve hitrosti



**2233-5**  
Prenehanje  
omejitve hitrosti



**2233-6**  
Prenehanje  
omejitve hitrosti



**2233-7**  
Prenehanje  
omejitve hitrosti



**2233-8**  
Prenehanje  
omejitve hitrosti

300  
400  
600  
900

RA1, RA2



**2233-9**  
Prenehanje  
omejitve hitrosti



**2233-10**  
Prenehanje  
omejitve hitrosti



**2234**  
Prepovedan prehod  
brez ustavljanja



**2234-1**  
Prepovedan prehod  
brez ustavljanja



**2234-2**  
Prepovedan prehod  
brez ustavljanja

300  
400  
600  
900

RA1, RA2



**2234-3**  
Prepovedan prehod  
brez ustavljanja



**2235**  
Prepovedan prehod  
- cestnina



**2236**  
Prepovedana ustavitev  
in parkiranje



**2236-1**  
Prepovedana ustavitev  
in parkiranje



**2236-2**  
Prepovedana ustavitev  
in parkiranje

300  
400  
600  
900

RA1, RA2

4303  
4304



**2237**  
Prepovedano  
parkiranje



**2237-1**  
Prepovedano  
parkiranje



**2237-2**  
Prepovedano  
parkiranje



**2238**  
Prenehanje vseh  
prepovedi in omejitev

300  
400  
600  
900

RA1, RA2

### znaki za obveznosti - 2300



**2301**  
Obvezna smer



**2301-1**  
Obvezna smer



**2301-2**  
Obvezna smer



**2301-3**  
Obvezna smer






























**2301-4**  
Obvezna smer

300  
400  
600  
900

RA2, RA3

**2000 - znaki za izrecne odredbe**

**2300 - znaki za obveznosti**

<p>300 400 600 900</p> <p>RA2, RA3</p>	 <p><b>2302</b> Dovoljene smeri</p>	 <p><b>2302-1</b> Dovoljene smeri</p>	 <p><b>2302-2</b> Dovoljene smeri</p>	 <p><b>2303</b> Obvezna vožnja mimo</p>	 <p><b>2303-1</b> Obvezna vožnja mimo</p>
<p>300 400 600 900</p> <p>RA1, RA2, RA3</p>	 <p><b>2303-2</b> Obvezna vožnja mimo</p>	 <p><b>2304</b> Krožni promet</p>	 <p><b>2305</b> Najmanjša dovoljena hitrost</p>	 <p><b>2306</b> Prenehanje najmanjše dovoljene hitrosti</p>	 <p><b>2307</b> Uporaba snežnih verig</p>
<p>300 400 600 900</p> <p>RA1, RA2</p>	 <p><b>2308</b> Prenehanje uporabe snežnih verig</p>	 <p><b>2309</b> Kolesarska pot ali steza</p>	 <p><b>2310</b> Konec kolesarske poti ali steze</p>	 <p><b>2311</b> Steza za pešce</p>	 <p><b>2312</b> Konec steze za pešce</p>
<p>300 400 600 900</p> <p>RA1, RA2</p>	 <p><b>2313</b> Ločena pasova za pešce in kolesarje</p>	 <p><b>2314</b> Konec pasov za pešce in kolesarje</p>	 <p><b>2315</b> Površina za promet pešcev in kolesarjev</p>	 <p><b>2316</b> Konec površine za promet pešcev in kolesarjev</p>	 <p><b>2317</b> Steza za jezdece</p>
<p>300 400 600 900</p> <p>RA1, RA2</p>	 <p><b>2318</b> Konec steze za jezdece</p>	<p>300 x 450 400 x 600 600 x 900 900 x 1350</p> <p>RA1, RA2, RA3</p>	 <p><b>2319</b> Obvezna smer za določene vrste vozil</p>	 <p><b>2319-1</b> Obvezna smer za določene vrste vozil</p>	 <p><b>2319-2</b> Obvezna smer za določene vrste vozil</p>
<p>300 x 450 400 x 600 600 x 900 900 x 1350</p> <p>RA1, RA2, RA3</p>	<p>4502</p>  <p><b>2320</b> Obvezna smer za vozila, ki prevažajo nevarno blago</p>	<p>4502</p>  <p><b>2320-1</b> Obvezna smer za vozila, ki prevažajo nevarno blago</p>	<p>4502</p>  <p><b>2320-2</b> Obvezna smer za vozila, ki prevažajo nevarno blago</p>		

## znaki za izrecne odredbe - 2000

### znaki za urejanje cestnega prometa - 2400

		900 x 1350 RA2			300 400 600 900 RA1, RA2
<b>2401</b> Avtocesta RA2	<b>2402</b> Konec avtoceste RA2		<b>2407</b> Enosmerna cesta	<b>2407-1</b> Enosmerna cesta 1000 X 250	
					600 900 RA1, RA2
<b>2403</b> Hitra cesta RA2	<b>2404</b> Konec hitre ceste RA2	<b>2405</b> Cesta, določena za motorna vozila	<b>2406</b> Konec ceste, določene za motorna vozila	<b>2408</b> Prometni pasovi, namenjeni določeni vrsti vozil 800 x 1000 1200 x 1500	
					800 X 1000 1200 X 1500 RA1, RA2
<b>2409</b> Omejitev in prepovedi na prometnem pasu	<b>2409-1</b> Omejitev in prepovedi na prometnem pasu	<b>2409-2</b> Omejitev in prepovedi na prometnem pasu	<b>2409-3</b> Omejitev in prepovedi na prometnem pasu	<b>2409-4</b> Omejitev in prepovedi na prometnem pasu	
					400 600 900 RA1, RA2
<b>2410</b> Prometni pas za počasna vozila 900 x 1350 1200 x 1800	<b>2410-1</b> Prometni pas za počasna vozila 900 x 1350 1200 x 1800	<b>2411</b> Prometni pas za vozila javnega prevoza potnikov	<b>2411-1</b> Prometni pas za vozila javnega prevoza potnikov	<b>2411-2</b> Prometni pas za vozila javnega prevoza potnikov	
		4400 4500 4600			400 600 900 RA1, RA2
<b>2411-3</b> Prometni pas za vozila javnega prevoza potnikov	<b>2411-4</b> Prometni pas za vozila javnega prevoza potnikov	<b>2411-5</b> Prometni pas za vozila javnega prevoza potnikov	<b>2411-6</b> Prometni pas za vozila javnega prevoza potnikov	<b>2411-7</b> Prometni pas za vozila javnega prevoza potnikov	
4400 4500 4600					600 x 900 900 x 900 1200 x 900 RA1, RA2
<b>2411-8</b> Prometni pas za vozila javnega prevoza potnikov 400, 600, 900	<b>2412</b> Razvrščanje vozil	<b>2412-1</b> Razvrščanje vozil	<b>2412-2</b> Razvrščanje vozil	<b>2412-3</b> Razvrščanje vozil	

**2000 - znaki za izrecne odredbe**

**2400 - znaki za urejanje cestnega prometa**

<p>400 600 900</p> <p>RA1, RA2</p>					
	<p><b>2413</b> Parkiraj in presedi</p>	<p><b>2413-1</b> Parkiraj in presedi</p>	<p><b>2413-2</b> Parkiraj in presedi</p>	<p><b>2414</b> Odstavna niša</p>	<p><b>2414-1</b> Odstavna niša</p>
<p>RA1, RA2</p>					
	<p><b>2415</b> Odstavna niša v predorih 500 x 500 500 x 180</p>	<p><b>2415-1</b> Odstavna niša v predorih 500 x 500</p>	<p><b>2415-2</b> Odstavna niša v predorih 500 x 180</p>	<p><b>2416</b> Prehod za vozila 300 x 450</p>	<p><b>2417</b> Intervencijska pot 400 x 400 600 x 600</p>
<p>600 x 600 400 x 400</p> <p>RA1</p>					
	<p><b>2418</b> Intervencijski prehod 400 x 400</p>	<p><b>Zbirno mesto</b> 300 x 300 400 x 400 500 x 500</p>	<p><b>2419</b> Območje prepovedanega parkiranja</p>	<p><b>2420</b> Konec območja prepovedanega parkiranja</p>	<p><b>2421</b> Območje omejene hitrosti</p>
<p>600 x 600 400 x 400</p> <p>RA1</p>					
	<p><b>2422</b> Konec območja omejene hitrosti</p>	<p><b>2423</b> Območje za pešce</p>	<p><b>2424</b> Konec območja za pešce</p>	<p><b>2425</b> Območje parkiranja</p>	<p><b>2425-1</b> Območje parkiranja</p>
<p>400 600</p> <p>RA1</p>					
	<p><b>2426</b> Konec območja parkiranja</p>	<p><b>2426-1</b> Konec območja parkiranja</p>	<p><b>2427</b> Območje umirjenega prometa 600 X 400 900 X 600</p>	<p><b>2428</b> Konec območja umirjenega prometa 600 X 400 900 X 600</p>	<p><b>2429</b> Otroci na vozišču <b>RA3</b></p>
<p>300 400 600</p> <p>RA1, RA2</p>					
	<p><b>2430</b> Samostojni preod za kolesarje <b>RA3</b></p>	<p><b>2431</b> Prehod za pešce <b>RA3</b></p>	<p><b>2432</b> Prehod za pešce in kolesarje <b>RA3</b></p>	<p><b>2432-1</b> Prehod za pešce in kolesarje <b>RA3</b></p>	<p><b>2433</b> Avtobusno postajališče</p>

## znaki za izrecne odredbe - 2000

### znaki za urejanje cestnega prometa - 2400

<p><b>2434</b> Naselje</p> <p>1000 X 500/750 1300 X 500/750 1600 X 500/750 1900 X 500/750 2100 X 500/750 2300 X 500/750</p>	<p><b>2435</b> Konec naselja</p> <p>1000 X 500/750 1300 X 500/750 1600 X 500/750 1900 X 500/750 2100 X 500/750 2300 X 500/750</p>	4301 <p><b>2436</b> Parkirišče</p>	4301 <p><b>2436-1</b> Parkirišče</p>	4301 <p><b>2436-2</b> Parkirišče</p>	<p>400 600 900</p> <p>RA1</p>
4307 4307-1 <p><b>2437</b> Parkirišče</p>	<p><b>2438</b> Parkirišče</p>	<p><b>2438-1</b> Parkirišče</p>	<p><b>2438-2</b> Parkirišče</p>	<p><b>2438-3</b> Parkirišče</p>	<p>400 600 900</p> <p>RA1</p>
<p><b>2438-4</b> Parkirišče</p>	<p><b>2438-5</b> Parkirišče</p>	<p><b>2438-6</b> Parkirišče</p>	<p><b>2438-7</b> Parkirišče</p>	<p><b>2438-8</b> Parkirišče</p>	<p>400 600 900</p> <p>RA1</p>
<p><b>2439</b> Parkirišče</p>	<p><b>2439-1</b> Parkirišče</p>	<p><b>2439-2</b> Parkirišče</p>	<p><b>2439-3</b> Parkirišče</p>	<p><b>2439-4</b> Parkirišče</p>	<p>400 600 900</p> <p>RA1</p>
<p><b>2439-5</b> Parkirišče</p>	<p><b>2439-6</b> Parkirišče</p>	<p><b>2439-7</b> Parkirišče</p>	<p><b>2439-8</b> Parkirišče</p>	<p><b>2440</b> Parkirišče - garaža</p>	<p>400 600 900</p> <p>RA1</p>
<p><b>2440-1</b> Parkirišče - garaža 400 x 600 600 x 900</p>	<p><b>2440-2</b> Parkirišče - garaža 400 x 600 600 x 900</p>	<p><b>2440-3</b> Parkirišče - garaža 400 x 600 600 x 900</p>	<p><b>2441</b> Parkirno mesto</p>	<p><b>2441-1</b> Parkirno mesto</p>	<p>400 600 900</p> <p>RA1</p>
















## 2000 - znaki za izrecne odredbe

### 2400 - znaki za urejanje cestnega prometa

4103 4804					
	<b>2442</b> Vodovarstveno območje 400 x 600 600 x 900 900 x 1350 RA1, RA2	<b>2443</b> Območje s pogostim pojavom megle 2500 X 3750 RA2	<b>2443-1</b> Območje s pogostim pojavom megle 1500 X 3000 RA2	<b>2443-2</b> Območje s pogostim pojavom megle 1500 X 3000 RA2	<b>2444</b> Vožnja desno ob rdeči luči na semaforju 350 X 350 250 X 250 RA3

## 3000 - znaki za obvestila

### 3100 - znaki za obveščanje o službah, objektih in napravah

400 600 900  RA1					
	<b>3101</b> Bolnišnica	<b>3102</b> Postaja za prvo pomoč	<b>3103</b> Gasilska služba	<b>3104</b> Nastanitveni objekt	<b>3105</b> Gostinski objekt
400 600 900  RA1					
	<b>3105-1</b> Gostinski objekt	<b>3106</b> Bar	<b>3107</b> Prostor za počitek	<b>3108</b> Prostor za kampiranje	<b>3109</b> Planinska kočja
400 600 900  RA1					
	<b>3110</b> Stranišče	<b>3111</b> Pitna voda	<b>3112</b> Telefon	<b>3113</b> Informacije	<b>3114</b> Delavnica za popravilo vozil

## znaki za obvestila - 3000

### znaki za obveščanje o službah, objektih in napravah - 3100



**3115**  
Avtopralnica



**3116**  
Prostor za bivalna vozila



**3116-1**  
Prostor za bivalna vozila



**3117**  
Postaja za preskrbo vozil z gorivi



**3117-1**  
Postaja za preskrbo vozil z gorivi

400  
600  
900

RA1



**3117-2**  
Postaja za preskrbo vozil z gorivi



**3117-3**  
Postaja za preskrbo vozil z gorivi



**3117-4**  
Postaja za preskrbo vozil z gorivi



**3118**  
Polnilna postaja za električna vozila



**3119**  
Postajališče vozil za občasní prevoz potnikov

400  
600  
900

RA1



**3119-1**  
Postajališče vozil za občasní prevoz potnikov



**3120**  
Pristanišče




**3121**  
Marina

400  
600  
900

RA1

### znaki za obveščanje o cestah in drugih pomembnih informacijah - 3200

4807



**3201**  
Cestni predor



**3202**  
Grbina ali ploščad



**3203**  
Stopnišče na površini za pešce



**3203-1**  
Stopnišče na površini za pešce



**3204**  
Slepa cesta

400  
600  
900

RA1, RA2



**3204-1**  
Slepa cesta



**3204-2**  
Slepa cesta



**3204-3**  
Slepa cesta



**3204-4**  
Slepa cesta









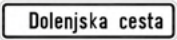











**3205**  
Gorski prelaz

400  
600  
900






RA1, RA2

## 3000 - znaki za obvestila

### 3200 - znaki za obveščanje o cestah in drugih pomembnih informacijah

RA1, RA2	 <p><b>3206</b> Serpentina 300 x 300</p>	 <p><b>3207</b> Prevoznost ceste 400 x 600 600 x 900 900 x 1350</p>	 <p><b>3208</b> Prestoitveni objekt 1000 X 500 1300 X 500 1600 X 500</p>	 <p><b>3209</b> Vodotok 800 X 400 1000 X 400</p>	 <p><b>3213</b> Omejitve in obveznosti na cestah 800 x 2000 1200 x 3000</p>
RA1, RA2	 <p><b>3210</b> Bližina razpršene poselitve 1000 x 330 1300 x 330 1600 x 330 1900 x 330 2100 x 330 2300 x 330</p>	 <p><b>3211</b> Ime ulice 600 x 200 800 x 200 1000 x 200 1200 x 200 1400 x 200</p>	 <p><b>3211-1</b> Ime ulice R = širini znaka pod njim</p>	<p>4806</p>  <p><b>3212</b> Radijska postaja 400 x 600 600 x 900 900 x 1350</p>	
RA1, RA2	 <p><b>3214</b> Merjene hitrosti 400 x 600 600 x 900 900 x 1350</p>	 <p>Vstavljeni pz <b>3215</b> Številka mednarodne ceste 420 x 250</p>	 <p>Vstavljeni pz <b>3216</b> Številka avoceste 420 x 250</p>	 <p>Vstavljeni pz <b>3217</b> Številka hitre ceste 420 x 250</p>	 <p>Vstavljeni pz <b>3218</b> Številka ceste</p>
RA1, RA2	 <p>Vstavljeni pz <b>3219</b> Številka kolesarske povezave</p>	 <p>Vstavljeni pz <b>3220</b> Številka kolesarske poti</p>	 <p><b>3221</b> Način plačila cestnine 1500 x 2100 2500 x 3500</p>	 <p><b>3221-1</b> Način plačila cestnine 6000 x 2400</p>	

### 3300 - znaki za usmerjanje prometa

600 x 900 900 x 1200 1200 x 1500  RA1, RA2	 <p><b>3301</b> Smer vožnje do križišča, kjer je zavijanje v levo prepovedano 900 x 600</p>	 <p><b>3302</b> Razvrščanje vozil na območju cestninske postaje* <b>RA2</b></p>	 <p><b>3303</b> Zapiranje prometnega pasu</p>	 <p><b>3303-1</b> Zapiranje prometnega pasu</p>	 <p><b>3303-2</b> Zapiranje prometnega pasu</p>
--	--	--	--	--	--

\*Velikost znaka odvisna od števila uporabljenih simbolov in lege znaka (nad voziščem ali ob njem)

## znaki za obvestila - 3000

### znaki za usmerjanje prometa - 3300

					600 x 900 900 x 1200 1200 x 1500  RA1, RA2
<b>3303-3</b> Zapiranje prometnega pasu	<b>3303-4</b> Zapiranje prometnega pasu	<b>3303-5</b> Zapiranje prometnega pasu	<b>3304</b> Zmanjšanje prometnega profila pasu	<b>3304-1</b> Zmanjšanje prometnega profila pasu 600 x 900 900 x 1200	
					600 x 900 900 x 1200 1200 x 1500  RA1, RA2
<b>3305</b> Preusmeritev prometa na drugo smerno vozišče	<b>3305-1</b> Preusmeritev prometa na drugo smerno vozišče	<b>3305-2</b> Preusmeritev prometa na drugo smerno vozišče	<b>3305-3</b> Preusmeritev prometa na drugo smerno vozišče	<b>3305-4</b> Preusmeritev prometa na drugo smerno vozišče	
					600 x 900 900 x 1200 1200 x 1500  RA1, RA2
<b>3305-5</b> Preusmeritev prometa na drugo smerno vozišče	<b>3306</b> Preusmeritev prometa na drugo cesto	<b>3306-1</b> Preusmeritev prometa na drugo cesto	<b>3306-2</b> Preusmeritev prometa na drugo cesto	<b>3307</b> Ročno usmerjanje prometa 600 x 600 900 x 900	
					450 x 300 900 x 600 1200 x 800  RA1, RA2
<b>3308</b> Obvoz*	<b>3308-1</b> Obvoz 600 x 750 800 x 1000 1200 x 1500	<b>3309</b> Smer obvoza	<b>3309-1</b> Smer obvoza	<b>3309-2</b> Smer obvoza	
					400 x 400 600 x 600  RA2
<b>3310</b> Izhod v sili 400 x 400 600 x 600 <b>RA2</b>	<b>3310-1</b> Izhod v sili 400 x 400 600 x 600 <b>RA2</b>	<b>3311</b> Izhod v sili 900 x 300 600 x 200 <b>RA2</b>	<b>3311-1</b> Izhod v sili 900 x 300 600 x 200 <b>RA2</b>	<b>3312</b> Usmerjanje prometa v ovinkih 750 x 750 500 x 500 <b>RA3</b>	
					1500 x 500  <b>RA3</b>
		<b>3312-1</b> Usmerjanje prometa v ovinkih 1500 x 500 <b>RA3</b>	<b>3312-2</b> Usmerjanje prometa v ovinkih 750 x 750 500 x 500 <b>RA3</b>	<b>3312-3</b> Usmerjanje prometa v ovinkih 1500 x 500 <b>RA3</b>	

\*Velikost znaka odvisna od zahtevanega prikaza prometnih ciljev in višine pisave

## 3000 - znaki za obvestila

### 3300 - znaki za usmerjanje prometa



**3313**  
Prometni otok  
300 x 900  
**RA3**



**3313-1**  
Prometni otok  
fi 100 x 800  
**RA3**



**3313-2**  
Prometni otok  
drog fi 100 x 1000  
**RA3**



**3313-3**  
Prometni otok  
drog fi 100 x 600  
**RA3**



**3313-4**  
Prometni otok  
drog fi 100 x 400  
**RA3**

### 3400 - znaki za vodenje prometa



**3401**  
Kažipotna tabla\*



**3401-1**  
Kažipotna tabla\*



**3402**  
Kažipotna tabla\*



**3402-1**  
Kažipotna tabla\*

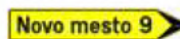


**3402-2**  
Kažipotna tabla\*

RA1, RA2



**3402-3**  
Kažipotna tabla\*



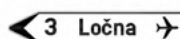
**3403**  
Kažipot\*




**3403-1**  
Kažipot\*



**3403-2**  
Kažipot\*



**3403-3**  
Kažipot\*



**3403-4**  
Kažipot\*



**3403-5**  
Kažipot\*

RA1, RA2



**3404**  
Kažipotna tabla  
za kolesarje



**3404-1**  
Kažipotna tabla  
za kolesarje  
eno polje 800 x 200

\*Kažipotne table: Velikost odvisna od velikosti pisave in mesta postavitve znaka (na ali ob vozišču)

\*Kažipot: velikost odvisna od višine pisave in eno ali dvovrstičnega napisa 1000, 1300, 1600, 1900, 2100, 2300 x 250, 300, 350, 450, 550, 650

eno polje:  
1000 x 200  
1100 x 200  
1200 x 200

RA1



**3405**  
Kažipot za kolesarje



**3405-1**  
Kažipot za kolesarje



**3405-2**  
Kažipot za kolesarje



**3405-3**  
Kažipot za kolesarje



**3405-4**  
Kažipot za kolesarje

300 x 300

RA1

## znaki za obvestila - 3000

### znaki za vodenje prometa - 3400


					300 x 300 RA1	
<b>3406</b> Kažipot za kolesarje	<b>3406-1</b> Kažipot za kolesarje	<b>3406-2</b> Kažipot za kolesarje	<b>3406-3</b> Kažipot za kolesarje	<b>3406-4</b> Kažipot za kolesarje		
						RA1, RA2
<b>3407</b> Kažipot za razvrščanje*	<b>3407-1</b> Kažipot za razvrščanje*	<b>3408</b> Predkažipot**	<b>3409</b> Kažipot nad voziščem*	<b>3409-1</b> Kažipot nad voziščem*		
<b>3410</b> Predkrižišna tabla*	<b>3410-1</b> Predkrižišna tabla*	<b>3411</b> Razvrščanje vozil z imeni krajev*	<b>3411-1</b> Razvrščanje vozil z imeni krajev*	<b>3412</b> Predkrižišna tabla za izvoz**		
					RA2	
<b>3413</b> Potrditev smeri**	<b>3414</b> Številka izvoza 2000 x 1000	<b>3415</b> Ime izvoza ob vozišču (eno/dvovrstični napis) 2500, 2750, 3000, 3250 x 2500/3000 nad voziščem (eno/dvovrstični napis) 2500, 2750, 3000, 3250 x 3000/3500	<b>3416</b> Ime razcepa 2750 x 3000 3000 x 3000 3250 x 3000 3500 x 3000	<b>3417</b> Izvoz s ceste 1000 x 1800		
						RA2
<b>3418</b> Smer vožnje vozil	<b>3418-1</b> Smer vožnje vozil	<b>3418-2</b> Smer vožnje vozil	<b>3419</b> Počivališče***	<b>3419-1</b> Počivališče***		
<b>3419-2</b> Počivališče***	<b>3420</b> Parkirišče za tovorna vozila***	<b>3421</b> Predznak za plačilo cestnine**	<b>3422</b> Cestninska postaja			
				*Velikost odvisna od velikosti pisave ** Velikost odvisna od velikosti pisave in mesta postavitve znaka (na ali ob vozišču) *** Velikost odvisna od števila simbolov, velikosti pisave in mesta postavitve znaka (na ali ob vozišču)		

## 3000 - znaki za obvestila

### 3400 - znaki za vodenje prometa

RA2					
	<b>3423</b> Cestninska steza, namenjena določenim vrstam vozil 1500 x 600 3000 x 1200	<b>3424</b> Cestninska steza ABC 3000 x 1500	<b>3425</b> Kombinirana cestninska steza 3000 x 1200	<b>3426</b> Mešana vinjetno-cestninska steza 3000 x 1200	<b>3427</b> Vinjetna cestninska steza 3000 x 1200

### 3500 - preventivni obvestilni znaki

RA1			
	<b>3501</b> Napačna smer 1500 x 2500 <b>RA3</b>	<b>3502</b> Šolska pot	<b>3503</b> Informacija o delovni zapori ceste
RA1			
	<b>3504</b> Naprava za preprečevanje vožnje 400 x 400 600 x 600	<b>3504-1</b> Naprava za preprečevanje vožnje 400 x 400 600 x 600	<b>3503-1</b> Informacija o delovni zapori ceste

## 4000 - dopolnilne table

### 4100 - dopolnilne table za označevanje razdalj in smeri

Velikosti d.t.: glej tabelo na strani 4				
	<b>4101</b> Razdalja med znakoma in začetkom dela ceste oz. mestom, na katero se znak nanaša.	<b>4102</b> Razdalja do mesta, kjer je obvezna ustavitvev vozila (samo k 2101)	<b>4103</b> Dolžina dela ceste, kjer je z znakom označena nevarnost ali izrecna odredba	<b>4103-1</b> Dolžina dela ceste, kjer je z znakom označena nevarnost ali izrecna odredba

## dopolnilne table - 4000

### dopolnilne table za označevanje razdalj in smeri - 4100



**4104**  
Smer in razdalja med znakoma in objektom, prostorom ali delom ceste, na katerega se znak nanaša



**4104-1**  
Smer in razdalja med znakoma in objektom, prostorom ali delom ceste, na katerega se znak nanaša



**4104-2**  
Smer in razdalja med znakoma in objektom, prostorom ali delom ceste, na katerega se znak nanaša



**4104-3**  
Smer in razdalja med znakoma in objektom, prostorom ali delom ceste, na katerega se znak nanaša

Velikosti d.t.:  
glej tabelo na strani 4

RA1, RA2, RA3



**4105**  
Smer med znakom in objektom, prostorom ali delom ceste, na katerega se znak nanaša



**4105-1**  
Smer med znakom in objektom, prostorom ali delom ceste, na katerega se znak nanaša



**4105-2**  
Smer med znakom in objektom, prostorom ali delom ceste, na katerega se znak nanaša



**4105-3**  
Smer med znakom in objektom, prostorom ali delom ceste, na katerega se znak nanaša

Velikosti d.t.:  
glej tabelo na strani 4

RA1, RA2, RA3

### dopolnilne table za označevanje prednostnih in dopustnih smeri - 4200



**4201**  
Potek prednostne ceste, če ta ne poteka naravnost



**4201-1**  
Potek prednostne ceste, če ta ne poteka naravnost



**4201-2**  
Potek prednostne ceste, če ta ne poteka naravnost



**4201-3**  
Potek prednostne ceste, če ta ne poteka naravnost



**4201-4**  
Potek prednostne ceste, če ta ne poteka naravnost

Velikosti d.t.:  
glej tabelo na strani 4

RA1, RA2, RA3



**4201-5**  
Potek prednostne ceste, če ta ne poteka naravnost



**4201-6**  
Potek prednostne ceste, če ta ne poteka naravnost



**4201-7**  
Potek prednostne ceste, če ta ne poteka naravnost



**4201-8**  
Potek prednostne ceste, če ta ne poteka naravnost



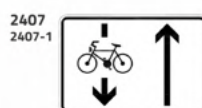
**4201-9**  
Potek prednostne ceste, če ta ne poteka naravnost

Velikosti d.t.:  
glej tabelo na strani 4

RA1, RA2, RA3



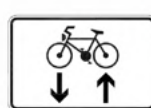
**4201-10**  
Potek prednostne ceste, če ta ne poteka naravnost




**4202**  
Enosmerna cesta z največjo dovoljeno hitrostjo vozil 30 km/h, kjer poteka dvosmerni kolesarski promet



**4203**  
Kolesarski promet v obeh smereh



**4204**  
Dvosmerna kolesarska steza ali pot



**4204-1**  
Dvosmerna kolesarska steza ali pot

Velikosti d.t.:  
glej tabelo na strani 4

RA1, RA2, RA3

**4000 - dopolnilne table**

**4300 - dopolnilne table za ustavitev in parkiranje vozil ter druge omejitve**

Velikosti d.t.:  
glej tabelo na strani 4

RA1, RA2, RA3



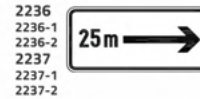
**4301**  
Način parkiranja, če parkirna mesta niso označena z označbami



**4302**  
Odvoz vozil, ki so parkirana ali ustavljena v nasprotju s prometno ureditvijo



**4303**  
Razdalja levo od znaka, kjer velja v prečni smeri z znakom označena prepoved ali omejitev



**4303-1**  
Razdalja desno od znaka, kjer velja v prečni smeri z znakom označena prepoved ali omejitev



**4303-2**  
Razdalja obojestransko od znaka, kjer velja v prečni smeri z znakom označena prepoved ali omejitev

Velikosti d.t.:  
glej tabelo na strani 4

RA1, RA2, RA3



**4304**  
Razdalja pred znakom, kjer velja v vzdolžni smeri z znakom označena prepoved ali omejitev



**4304-1**  
Razdalja za znakom, kjer velja v vzdolžni smeri z znakom označena prepoved ali omejitev



**4304-2**  
Razdalja pred in za znakom, kjer velja v vzdolžni smeri z znakom označena prepoved ali omejitev



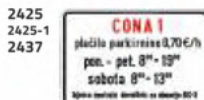
**4305**  
Rezervirano parkirno mesto za uporabnika s točno določeno številko parkirne dovolilnice



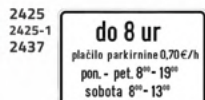
**4306**  
Število parkirnih mest, označenih z enim znakom

Velikosti d.t.:  
glej tabelo na strani 4

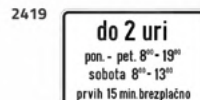
RA1, RA2, RA3



**4307**  
Pojasnilo prometne ureditve na parkirnem prostoru



**4307-1**  
Pojasnilo prometne ureditve na parkirnem prostoru



**4308**  
Pojasnilo prometne ureditve na parkirnem prostoru za kratkotrajno parkiranje

**4400 - dopolnilne table za prostorska, časovna in druga pojasnila**

Velikosti d.t.:  
glej tabelo na strani 4

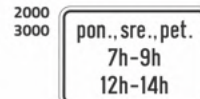
RA1, RA2, RA3



**4401**  
Mesto na cesti, kjer se začne z znakom označena nevarnost ali izredna odredba




**4401-1**  
Mesto na cesti, kjer se konča z znakom označena nevarnost ali izredna odredba



**4402**  
Čas, v katerem velja izredna odredba ali obvestilo, če ta ne velja stalno



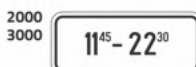
**4402-1**  
Čas, v katerem velja izredna odredba ali obvestilo, če ta ne velja stalno



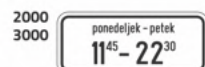
**4402-2**  
Čas, v katerem velja izredna odredba ali obvestilo, če ta ne velja stalno

Velikosti d.t.:  
glej tabelo na strani 4

RA1, RA2, RA3



**4402-3**  
Čas, v katerem velja izredna odredba ali obvestilo, če ta ne velja stalno



**4402-4**  
Čas, v katerem velja izredna odredba ali obvestilo, če ta ne velja stalno



**4403**  
Vremenske razmere - dež



**4403-1**  
Vremenske razmere - sneg



**4403-2**  
Vremenske razmere - dež in sneg



**4403-3**  
Vremenske razmere - poledica

## dopolnilne table - 4000

### dopolnilne table za pojasnitev vrste vozil ali udeležencev na katere se znak nanaša - 4500



**4501**

Vrsta vozil, na katera se znak nanaša



**4501-1**

Vrsta vozil, na katera se znak nanaša



**4501-2**

Vrsta vozil, na katera se znak nanaša



**4501-3**

Vrsta vozil, na katera se znak nanaša



**4501-4**

Vrsta vozil, na katera se znak nanaša

Velikosti d.t.:  
glej tabelo na strani 4

RA1, RA2, RA3



**4501-5**

Vrsta vozil, na katera se znak nanaša



**4501-6**

Vrsta vozil, na katera se znak nanaša



**4501-7**

Vrsta vozil, na katera se znak nanaša



**4501-8**

Vrsta vozil, na katera se znak nanaša



**4501-9**

Vrsta vozil, na katera se znak nanaša

Velikosti d.t.:  
glej tabelo na strani 4

RA1, RA2, RA3



**4501-10**

Vrsta vozil, na katera se znak nanaša



**4501-11**

Vrsta vozil, na katera se znak nanaša



**4501-12**

Vrsta vozil, na katera se znak nanaša



**4501-13**

Vrsta vozil, na katera se znak nanaša



**4501-14**

Vrsta vozil, na katera se znak nanaša

Velikosti d.t.:  
glej tabelo na strani 4

RA1, RA2, RA3

3309  
3309-1



**4501-15**

Vrsta vozil, na katera se znak nanaša


3309  
3309-1



**4501-16**

Vrsta vozil, na katera se znak nanaša

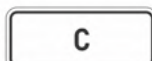
2218  
2320



**4502**

Oznaka, ki omejuje oz. usmerja prevoz določenega nevarnega blaga

2218  
2320



**4502-1**

Oznaka, ki omejuje oz. usmerja prevoz določenega nevarnega blaga

2218  
2320



**4502-2**

Oznaka, ki omejuje oz. usmerja prevoz določenega nevarnega blaga

Velikosti d.t.:  
glej tabelo na strani 4


RA1, RA2, RA3

2218  
2320




**4502-3**

Oznaka, ki omejuje oz. usmerja prevoz določenega nevarnega blaga




**4503**

Vrsta vozil, na katera tudi velja znak




**4503-1**

Vrsta vozil, na katera tudi velja znak



**4503-2**

Vrsta vozil, na katera tudi velja znak




**4503-3**

Vrsta vozil, na katera tudi velja znak

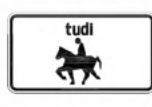
Velikosti d.t.:  
glej tabelo na strani 4

RA1, RA2, RA3



**4503-5**

Vrsta vozil, na katera tudi velja znak



**4503-4**

Vrsta vozil, na katera tudi velja znak

2207-2



**4504**

Vrsta prevozov, na katere se znak nanaša

Velikosti d.t.:  
glej tabelo na strani 4

RA1, RA2, RA3

## 4000 - dopolnilne table

### 4600 - dopolnilne table za označevanje izjem glede upoštevanja izrecne odredbe

Velikosti d.t.:  
glej tabelo na strani 4

RA1, RA2, RA3



**4601**  
Vrsta vozil in drugih udeležencev cestnega prometa, ki so izjema glede na z znakom označeno izrecno odredbo



**4601-1**  
Vrsta vozil in drugih udeležencev cestnega prometa, ki so izjema glede na z znakom označeno izrecno odredbo



**4601-2**  
Vrsta vozil in drugih udeležencev cestnega prometa, ki so izjema glede na z znakom označeno izrecno odredbo



**4601-3**  
Vrsta vozil in drugih udeležencev cestnega prometa, ki so izjema glede na z znakom označeno izrecno odredbo



**4601-4**  
Vrsta vozil in drugih udeležencev cestnega prometa, ki so izjema glede na z znakom označeno izrecno odredbo

Velikosti d.t.:  
glej tabelo na strani 4

RA1, RA2, RA3



**4601-5**  
Vrsta vozil in drugih udeležencev cestnega prometa, ki so izjema glede na z znakom označeno izrecno odredbo



**4601-6**  
Vrsta vozil in drugih udeležencev cestnega prometa, ki so izjema glede na z znakom označeno izrecno odredbo



**4601-7**  
Vrsta vozil in drugih udeležencev cestnega prometa, ki so izjema glede na z znakom označeno izrecno odredbo



**4601-8**  
Vrsta vozil in drugih udeležencev cestnega prometa, ki so izjema glede na z znakom označeno izrecno odredbo

Velikosti d.t.:  
glej tabelo na strani 4

RA1, RA2, RA3



**4602**  
Vrsta ciljnega prometa, za katerega ne velja izrecna odredba



**4602-1**  
Vrsta ciljnega prometa, za katerega ne velja izrecna odredba



**4602-2**  
Vrsta ciljnega prometa, za katerega ne velja izrecna odredba



**4602-3**  
Vrsta ciljnega prometa, za katerega ne velja izrecna odredba



**4602-4**  
Vrsta ciljnega prometa, za katerega ne velja izrecna odredba

Velikosti d.t.:  
glej tabelo na strani 4

RA1, RA2, RA3



**4603**  
Udeleženci cestnega prometa, za katerega ne velja izrecna odredba



**4603-1**  
Udeleženci cestnega prometa, za katerega ne velja izrecna odredba

### 4700 - dopolnilne table za pojasnitev nevarnosti in ovir na vozišču

Velikosti d.t.:  
glej tabelo na strani 4

RA1, RA2, RA3



**4701**  
Kolesnice na vozišču s podatkom o dolžini odseka poškodovanega vozišča



**4702**  
Mesto na vozišču, kjer so narejene fizične ovire za umirjanje prometa



**4703**  
Mesto na cesti, od koder se z vozišča ceste ali njenega dela odstranjuje sneg ali izvajajo dela v zvezi s preprečevanjem nastanka ali odpravljanja poledice (posipanje vozišča)



**4704**  
Izvajanje del v zvezi z označbami na vozišču



**4705**  
Košnja trave ob vozišču

## dopolnilne table - 4000

### dopolnilne table za pojasnitev nevarnosti in ovir na vozišču - 4700

1101 2000*		1101 2000*		1101 2000*		1101 1103 1103-4		
<b>4706</b> Potek tovorne žičniške naprave nad cesto	<b>4707</b> Bližina mesta, kjer je na cesti prečni most	<b>4708</b> Bližina mesta, kjer je cesta do obale ali rečnega brega	<b>4709</b> Bližina vzletno-pristajalne steze	<b>4710</b> Mesto na vozišču, kjer se v promet pogosto vključujejo ali cesto prečkajo težka tovorna vozila oziroma delovni stroji				
1101 1103 1103-4			1000* 2000*		1101 2431 2432		1101 2431 2432	
<b>4710-1</b> Mesto na vozišču, kjer se v promet pogosto vključujejo ali cesto prečkajo težka tovorna vozila oziroma delovni stroji	<b>4711</b> Mesto na cesti, kjer se pogosto nalaga in razlaga tovar	<b>4712</b> Premostitveni objekt, kjer je nevarnost ali velja izredna odredba	<b>4713</b> Bližina mesta oz. mesta na vozišču, kjer se pogosto zadržujejo starejše nemočne osebe	<b>4713-1</b> Bližina mesta oz. mesto na vozišču, kjer se pogosto zadržujejo slabovidne osebe				
					1101 2431 2432			
						<b>4713-2</b> Bližina mesta oz. mesto na vozišču, kjer se pogosto zadržujejo funkcionalno ovirane osebe na invalidskih vozičkih		

Velikosti d.t.:  
glej tabelo na strani 4

RA1, RA2, RA3

Velikosti d.t.:  
glej tabelo na strani 4

RA1, RA2, RA3

Velikosti d.t.:  
glej tabelo na strani 4

RA1, RA2, RA3

### dopolnilne table za informacije o cesti, objektih in napravah - 4800

		2417		2442		2433	
<b>4801</b> Obvestilo o stalno ali začasno spremenjeni prometni signalizaciji	<b>4802</b> Pojasnilo sporočila, ki ga označuje prometni znak z nekontinuirano vsebino prikaza	<b>4803</b> Označba prometnih površin, ki so namenjene dostopu gasilskih vozil	<b>4804</b> Obvezno sporočanje o nevarnih dogodkih na vodovarstvenih območjih	<b>4805</b> Pojasnilo o časovno prevladujoči rabi avtobusnega postajališča			
	3201		3117 3117-1 3117-2 3117-3 3117-4		3419		
<b>4806</b> Besedilna pojasnila znakov in prometnoinformativne signalizacije	<b>4807</b> Ime in dolžina predora ali galerije	<b>4808</b> Oddaljenost do naslednje postaje za oskrbo vozil z gorivi	<b>4808-1</b> Oddaljenost do naslednje postaje za oskrbo vozil z gorivi				

Velikosti d.t.:  
glej tabelo na strani 4

RA1, RA2, RA3

Velikosti d.t.:  
glej tabelo na strani 4

RA1, RA2, RA3


## 4000 - dopolnilne table

### 4800 - dopolnilne table za informacije o cesti, objektih in napravah

Velikosti d.t.:  
glej tabelo na  
strani 4

RA1, RA2, RA3

1101  
2000



**4809**

Cesta, po kateri poteka  
proga cestnega  
turističnega vlaka

2401  
2403



**4810**

Vstop na cestninsko  
cesto



**4810-1**

Pred obvestilo o vstopu  
na cestninsko cesto  
širina table 1750 mm

Velikosti d.t.:  
glej tabelo na  
strani 4

RA1, RA2, RA3

3400



**4811**

Prodajno mesto za plačilo  
cestnine za uporabo  
domačih in sosednjih  
cestninskih cest

3400



**4811-1**

Prodajno mesto za plačilo  
cestnine za uporabo  
domačih in sosednjih  
cestninskih cest



**4812**

Prometna površina,  
kjer je nameščena  
avtomatska naprava  
za oživljanje ob zastoji  
srca pri ljudeh -  
avtomatski defibrilator

## 7000 - znaki za označevanje del in ovir v cestnem prometu

### 7100 - zaporne table

1500 x 250  
1500 x 500

RA1, RA2



**7101**

Čelna zapora



**7101-1**

Čelna zapora



**7103**

Bočna zapora

300 x 1000

RA1, RA2



**7102**

Bočna ovira



**7102-1**

Bočna ovira



**7102-2**

Bočna ovira



**7102-3**

Bočna ovira

### 7200 - fiksni in mobilni opozorilni svetlobni znaki



**7201**

Oranžna luč na tabli  
čelne zapore



**7202**

Utripajoča rumena luč



**7202-1**

Utripajoča rumena luč



**7202-2**

Utripajoča rumena luč

## znaki za označevanje del in ovir v cestnem prometu - 7000

### fiksni in mobilni opozorilni svetlobni znaki - 7200



**7203**  
Mobilna zaporna  
tabla  
RA1, RA2  
2200 x 3600



**7203-1**  
Mobilna zaporna  
tabla  
RA1, RA2  
2200 x 3600



**7203-2**  
Mobilna zaporna  
tabla  
RA1, RA2  
2200 x 3600



**7204-2**  
Mobilna signalna  
tabla s spremenljivo  
vsebino  
1600 x 2000



**7204**  
Mobilna signalna  
tabla s spremenljivo  
vsebino  
1600 x 2000



**7204-1**  
Mobilna signalna  
tabla s spremenljivo  
vsebino  
1600 x 2000

### ročni opozorilni znaki - 7300



**7301**  
Prometni stožec  
višina 750, 540, 340



**7302**  
Troznak  
RA3



**7303**  
Naprave za urejanje  
prometa



**7303-1**  
Naprave za urejanje  
prometa  
400 x 400

## znaki turistične in druge obvestilne signalizacije - 9000

### znaki za izraz dobrodošlice na vstopu v državo, regijo, občino ali naselje - 9100



**9101**  
Pozdrav ob vstopu  
v državo  
velikost do 12 m<sup>2</sup>



**9101-1**  
Pozdrav ob izstopu  
v državo  
velikost do 12 m<sup>2</sup>



**9102**  
Območje regije  
velikost do 4 m<sup>2</sup>



**9102-1**  
Območje regije  
velikost do 4 m<sup>2</sup>



**9103**  
Območje občine  
velikost do 4 m<sup>2</sup>



**9104**  
Območje naselja  
velikost do 6 m<sup>2</sup>



**9104-1**  
Območje naselja  
velikost do 6 m<sup>2</sup>

**9000 - znaki turistične in druge obvestilne signalizacije**

9200 - znaki za obveščanje o objektih ali območjih kulturnih, naravnih in turističnih znamenitosti

RA1



**9201**  
Obvestilna tabla  
velikosti:  
avtocesta in hitra cesta do 15 m<sup>2</sup>  
prikaz dveh vsebin do 25 m<sup>2</sup>  
izven naselja do 7 m<sup>2</sup>  
v naselju do 6 m<sup>2</sup>



**9202**  
Turistična cesta  
velikosti:  
izven naselja do 7 m<sup>2</sup>  
v naselju do 4 m<sup>2</sup>



**9203**  
Varovano območje narave  
velikosti:  
izven naselja do 6 m<sup>2</sup>  
v naselju do 5 m<sup>2</sup>

9300 - znaki za sporočanje turističnih in drugih informacij

RA1



**9301**  
Turističnoinformativna tabla  
velikost do 10 m<sup>2</sup>

9400 - znaki ob kolesarskih poteh za sporočanje informacij ter obveščanje o smeri kulturnih, naravnih in turističnih znamenitosti ter druge javne infrastrukture

velikost 1. polja  
200 x 67  
300 x 100  
  
RA1



**9401**  
Usmerjevalna lamela




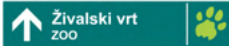





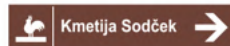



**9401-1**  
Usmerjevalna lamela





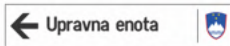

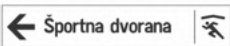
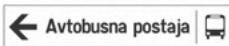


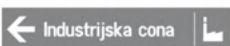
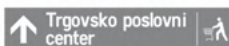
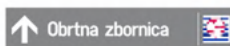

**9402**  
Informativna tabla  
200 x 400  
300 x 600

## znaki turistične in druge obvestilne signalizacije - 9000

### znaki za obveščanje o smeri kulturnih, naravnih ali turističnih znamenitosti - 9500

				1000 x 250 1300 x 250 1600 x 300 RA1	
<b>9501</b> Naravna znamenitost	<b>9501-1</b> Naravna znamenitost	<b>9502</b> Kulturni spomeniki	<b>9502-1</b> Kulturni spomeniki		
					1000 x 250 1300 x 250 1600 x 300 RA1
<b>9502-2</b> Kulturni spomeniki	<b>9503</b> Prehrambeni obrat	<b>9504</b> Prehrambeni in nastavitveni obrat	<b>9505</b> Turistična kmetija		
			1000 x 250 1300 x 250 1600 x 300 RA1		
<b>9506</b> Hotel	<b>9506-1</b> Motel	<b>9506-2</b> Hostel			

### druga obvestilna signalizacija; znaki za obveščanje o smeri javne infrastrukture, gospodarskega subjekta, drugega objekta ali naprave - 9600

				1000 x 250 1300 x 250 1600 x 300 RA1	
<b>9601</b> Ustanova v naselju	<b>9601-1</b> Ustanova v naselju	<b>9601-2</b> Ustanova v naselju	<b>9601-3</b> Ustanova v naselju		
					1000 x 250 1300 x 250 1600 x 300 RA1
<b>9602</b> Objekt v naselju	<b>9602-1</b> Objekt v naselju	<b>9602-2</b> Objekt v naselju	<b>9602-3</b> Objekt v naselju		
				1000 x 250 1300 x 250 1600 x 300 RA1	
<b>9603</b> Poslovno središče, gospodarski subjekt	<b>9603-1</b> Poslovno središče, gospodarski subjekt	<b>9603-2</b> Poslovno središče, gospodarski subjekt	<b>9604</b> Avtomatski defibrilator		

**10000 - simboli na prometni signalizaciji**

10200 - turistične znamenitosti in turistična infrastruktura

							
<b>10201</b> Grad	<b>10202</b> Razvalina	<b>10203</b> Muzej/Galerija	<b>10204</b> Arheološki park	<b>10205</b> Dvorec	<b>10206</b> Sakralna zgradba	<b>10207</b> Podzemna jama	<b>10208</b> Slap
							
<b>10209</b> Naravna vrednota	<b>10210</b> Park ali botanični vrt	<b>10211</b> Akvarij	<b>10212</b> Naravno zdravilišče	<b>10213</b> Razgledna točka	<b>10214</b> Hostel	<b>10215</b> Nastanitveni obrat	<b>10216</b> Kamp
							
<b>10217</b> Planinska kočča	<b>10218</b> Prehrambeni in nastanitveni obrat	<b>10219</b> Prehrambeni obrat	<b>10220</b> Bar	<b>10221</b> Turistična kmetija	<b>10222</b> Turistična cesta	<b>10223</b> Kazino, igralnica	<b>10224</b> Kongresni center
							
<b>10225</b> Turistične informacije							

10300 - športna infrastruktura

							
<b>10301</b> Stadion	<b>10302</b> Športna dvorana	<b>10303</b> Nogometno igrišče	<b>10304</b> Igrišče za golf	<b>10305</b> Igrišče za tenis	<b>10306</b> Pokrito igrišče za tenis	<b>10307</b> Plavalni bazen	<b>10308</b> Pokriti plavalni bazen
							
<b>10309</b> Dvorana za hokej	<b>10310</b> Veslanje, raftanje	<b>10311</b> Jahanje ali hopodrom	<b>10312</b> Streljišče	<b>10313</b> Sprehajalne ali planinske poti	<b>10314</b> Otroško igrišče	<b>10315</b> Sedežnica	<b>10316</b> Vlečnica
							
<b>10317</b> Skalalnica	<b>10318</b> Kegljšče						

## simboli na prometni signalizaciji - 10000

### prometna infrastruktura - 10400

							
<b>10401</b> Avtobusna postaja	<b>10402</b> Železniška postaja	<b>10403</b> Letališče	<b>10404</b> Pristanišče	<b>10405</b> Marina	<b>10406</b> Avtovlak	<b>10407</b> Avtovlak za tovorna vozila	<b>10408</b> Gondola
							
<b>10409</b> Kabinska žičnica	<b>10410</b> Taxi služba	<b>10411</b> Postaja za preskrbo vozil z gorivi	<b>10412</b> Postaja za preskrbo vozil z alternativnimi gorivi	<b>10413</b> Polnilna postaja za električna vozila	<b>10414</b> Delavnica za popravilo vozil	<b>10415</b> Avtopralnica	<b>10416</b> Pitna voda
							
<b>10417</b> Sanitarije	<b>10418</b> Servisna postaja za bivalna vozila	<b>10419</b> Prostor za počitek	<b>10420</b> Parkirišče	<b>10421</b> Parkirna hiša	<b>10422</b> Hitra cesta	<b>10423</b> Avtocesta	<b>10424</b> Gorski prelaz

### javni objekti in naprave, urbana območja - 10500

							
<b>10501</b> Gledališče	<b>10502</b> Knjižnica	<b>10503</b> Koncertna dvorana	<b>10504</b> Lutkovno gledališče	<b>10505</b> Sodišče	<b>10506</b> Policija	<b>10507</b> Pošta	<b>10508</b> Banka, bankomat
							
<b>10509</b> Center	<b>10510</b> Industrijska cona	<b>10511</b> Nakupovalno središče	<b>10512</b> Pokopališče	<b>10513</b> Postaja prve pomoči	<b>10514</b> Lekarna	<b>10515</b> Avtomatski defibrilator	<b>10516</b> Telefon

## 5 - pritrdilni elementi

### 5.1 - objemke

---



Objemka za prometni znak  
fi 63 mm, Alu



Dvojna objemka za prometni znak  
fi 63 mm, Alu (sendvič sistem)



Objemka za prometni znak, drog JR,  
fi 90/110/155 mm, Alu



Objemka za prometni znak, drog JR,  
fi 90/110/155 mm, Fe-vročje cinkano



Enojna/dvojna objemka za lamele,  
fi 60/63 mm, Alu



Objemka za lamele, drog JR,  
fi 76 - 200 mm, Fe-vročje cinkano

### objemke - 5.1



Prikaz pritrilne objemke

Izdelamo vam tudi objemke za drogeve JR drugačnih dimenzij / premerov



Dvojna objemka za lamele drog JR fi 76 - 200 mm, Fe-vroče cinkano

### drugi pritrilni elementi - 5.2



Vmesni element za podaljšek drogov fi 63 mm, Fe-vroče cinkano



Podporna objemka fi 63 mm, Fe-vroče cinkano



Nastavek za podstavek cevi 76 mm za drog fi 63 mm, Fe-vroče cinkano

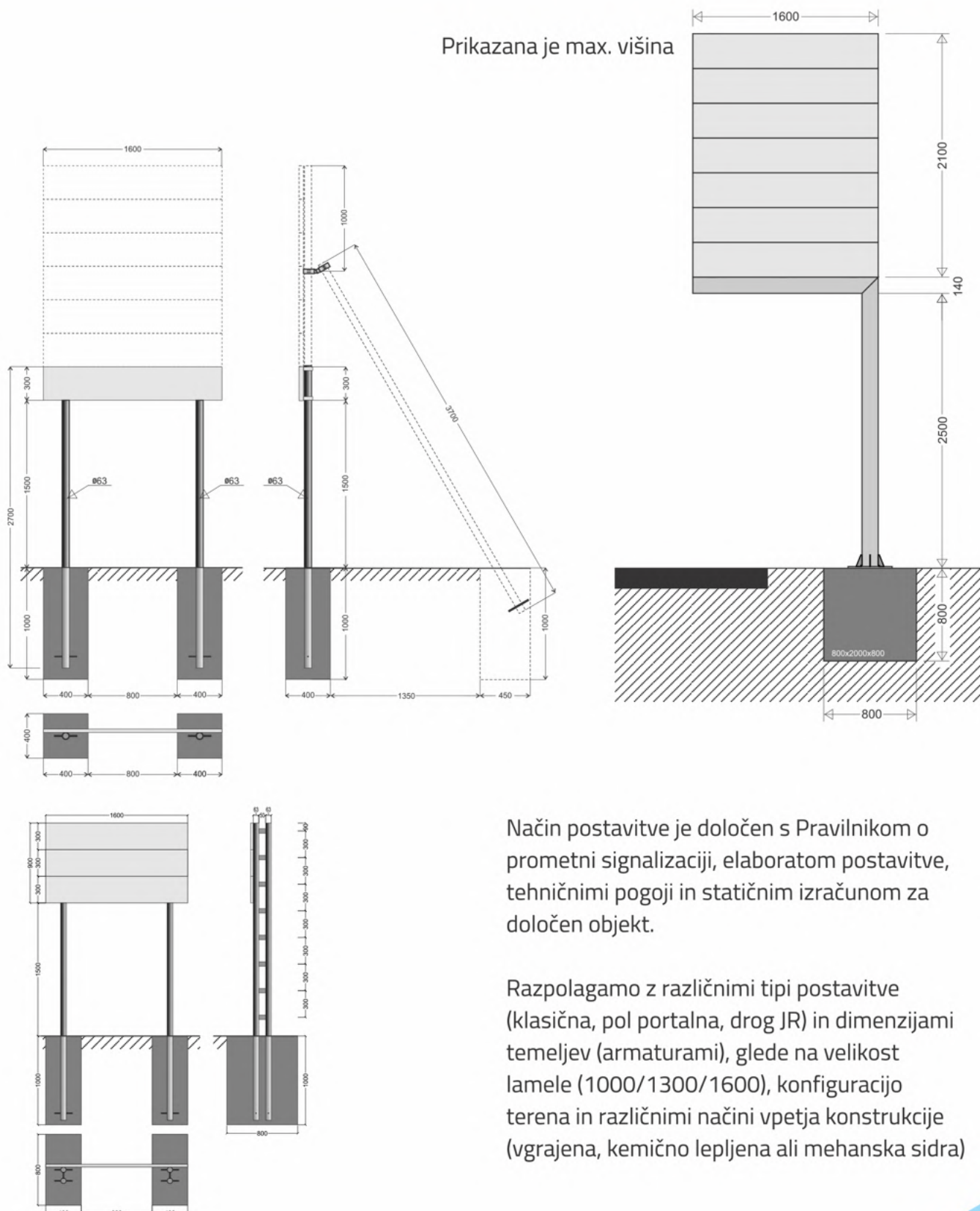


Trinožno stojalo za znake, V= 125 cm, Fe-prašno barvano



### lamelle, klasična in pol portalna konstrukcija - 6.3

Prikazana je max. višina



Način postavitve je določen s Pravilnikom o prometni signalizaciji, elaboratom postavitve, tehničnimi pogoji in statičnim izračunom za določen objekt.

Razpolagamo z različnimi tipi postavitve (klasična, pol portalna, drog JR) in dimenzijami temeljev (armaturami), glede na velikost lamele (1000/1300/1600), konfiguracijo terena in različnimi načini vpetja konstrukcije (vgrajena, kemično lepljena ali mehanska sidra)



Mirsad Draganović s.p.  
Plečnikova ulica 19  
3000 Celje  
Slovenija, EU  
+386 51 27 22 07 (Mirsad)  
mirsad@galvateh.eu

PRODAJA:  
+386 41 712 648 (Aleksander)  
info@galvateh.eu  
www.galvateh.eu

